

DEP_9 – PO
KRAJ
KATASTRÁLNÍ ÚZEMÍ
DRUH POZEMKU

VYSOČINA
JIHLÁVKA
TRVALÝ TRAVNÍ POROST

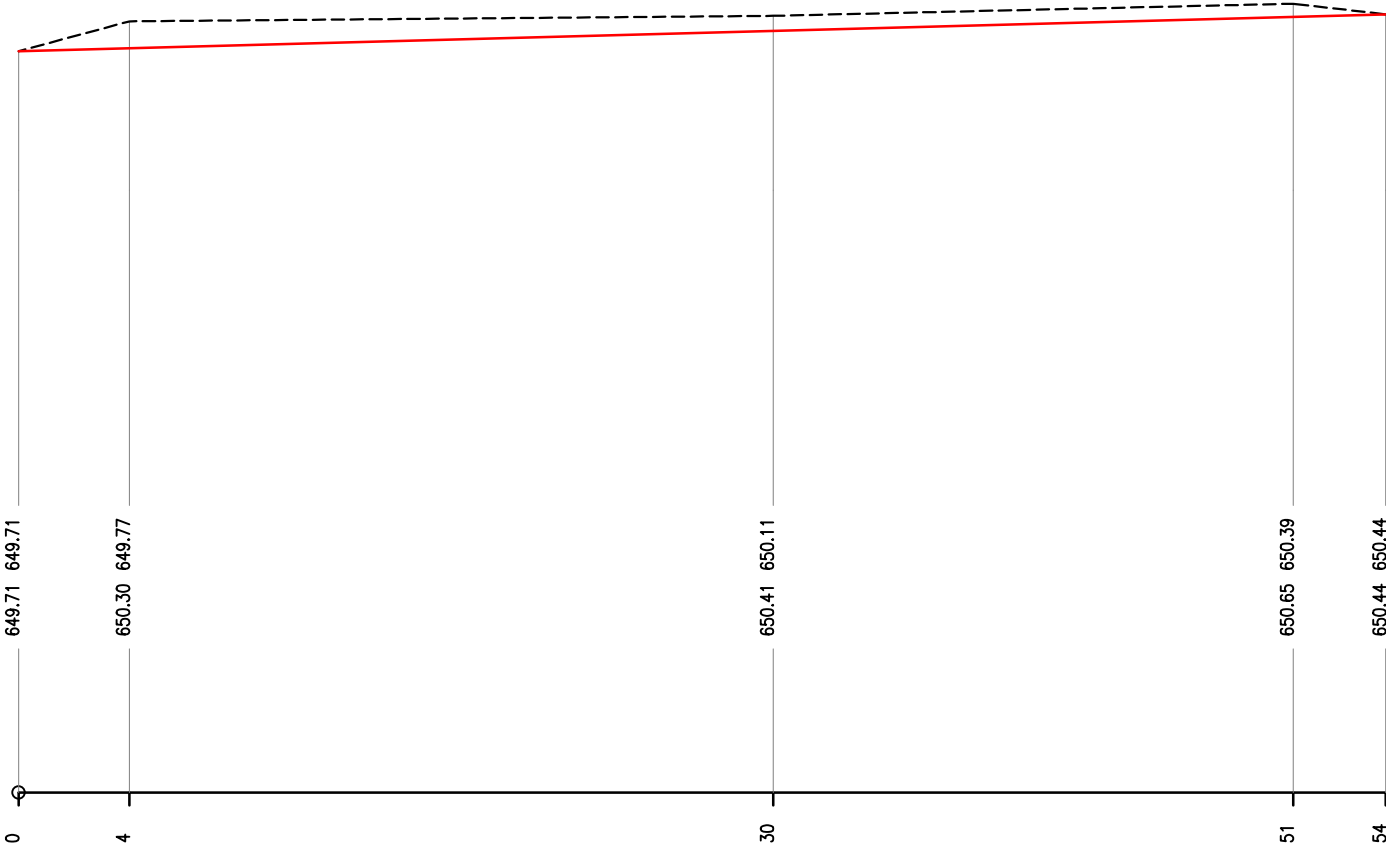
LEGENDA TYPŮ ČAR:
NIVELETA DNA
TERÉN V OSE

MĚŘÍTKA X/Y 1:300 / 1:150

NIVELETA DNA

TERÉN V OSE

SROVNÁVACÍ ROVINA: 635



DEP_9 – PF
KRAJ
KATASTRÁLNÍ ÚZEMÍ
DRUH POZEMKU

VYSOČINA
JIHLÁVKA
TTP


LEGENDA TYPŮ ČAR:
NIVELETA DNA
TERÉN V OSE

MĚŘÍTKA X/Y 1:150 / 1:150

NIVELETA DNA

TERÉN V OSE

SROVNÁVACÍ ROVINA: 636



DEP_8 – PO
KRAJ
KATASTRÁLNÍ ÚZEMÍ
DRUH POZEMKU

VYSOČINA
JIHLÁVKA
TRVALÝ TRAVNÍ POROST

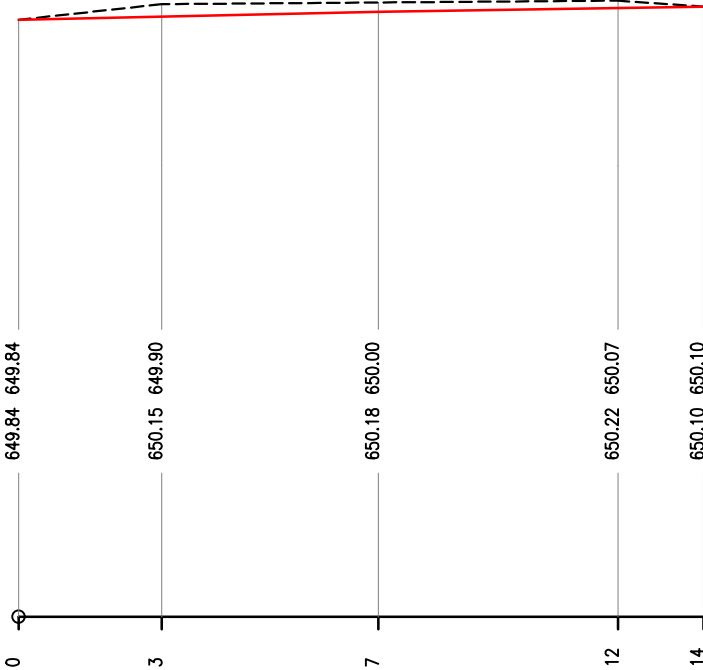
LEGENDA TYPŮ ČAR:
NIVELETA DNA
TERÉN V OSE

MĚŘÍTKA X/Y 1:150 / 1:150

NIVELETA DNA

TERÉN V OSE

PŘÍČNÉ ŘEZY
SROVNÁVACÍ ROVINA: 638



DEP_8 – PF
KRAJ
KATASTRÁLNÍ ÚZEMÍ
DRUH POZEMKU

VYSOČINA
JIHLÁVKA
TRVALÝ TRAVNÍ POROST


LEGENDA TYPŮ ČAR:
NIVELETA DNA
TERÉN V OSE

MĚŘÍTKA X/Y 1:150 / 1:150

NIVELETA DNA

TERÉN V OSE

PŘÍČNÉ ŘEZY
SROVNÁVACÍ ROVINA: 639



VYPRACOVAL:	KONTOLOVAL:	ZODPOVĚDNÝ PROJEKTANT:	ING. MIROSLAV ČERVENKA DRAŽEVY 88, KAMENICE NAD LPOU 384 70 PROJEKTOVÁ ČINNOST A PORADENSTVÍ IČO: 715 66 787	
ING. MIROSLAV ČERVENKA	ING. MIROSLAV ČERVENKA	ING. MARTIN ŽIŽKA		
KRAJ:	OKRES:	KATASTRÁLNÍ ÚZEMÍ:		
VYSOČINA	JIHLAVA, PELHŘIMOV	JIHLÁVKA, HORNÍ VILÍMEČ	INVESTOR:	
KRAJ VYSOČINA ŽIŽKOVA 57, 587 33 JIHLAVA			DATUM:	05/2019
			ČÍS. ZAKÁZKY:	
			STUPEŇ PD:	
AKCE:			MĚŘÍTKO:	1:300:150 1:150:150
			OBSAH:	
ŘEZY - DEPONIE 8 A 9			PŘÍLOHA Č.:	PARÉ:
			D.05	